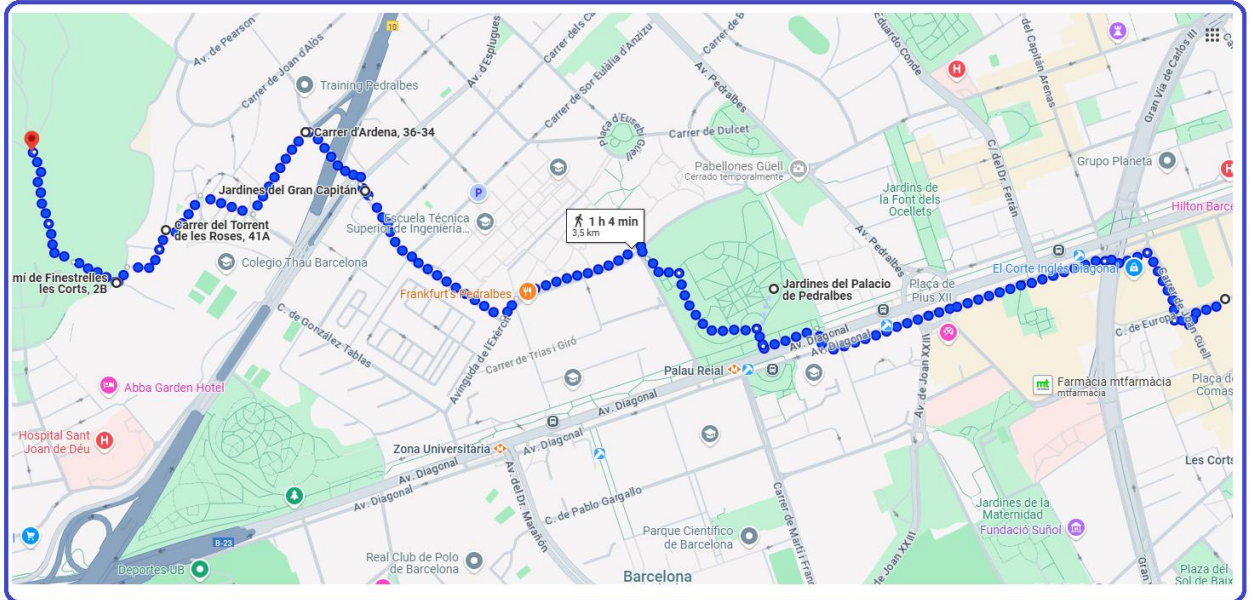


## Carrer de Europa- Esplugas

### Parte primera

### Europa- Mirador de los cipreses



Salimos de la calle Europa y cruzamos la Diagonal hacia los jardines de Pedralbes.



Cogemos Jorge Girona.



Torcemos a la derecha por Gran Capitán.




Pasamos sobre la ronda de Dalt y giramos a la izquierda en el carrer d'Ardena.



Torcemos a la derecha en el carrer de los héroes del Bruch.



Tras subir unas escaleras giramos a izquierdas por el carrer del Torrent de les Roses.



En pleno giro de 180 grados nos salimos a izquierdas hacia una pista de tierra.



Enseguida cambiamos la pista por un sendero estrecho.



Estrecho y empinado.

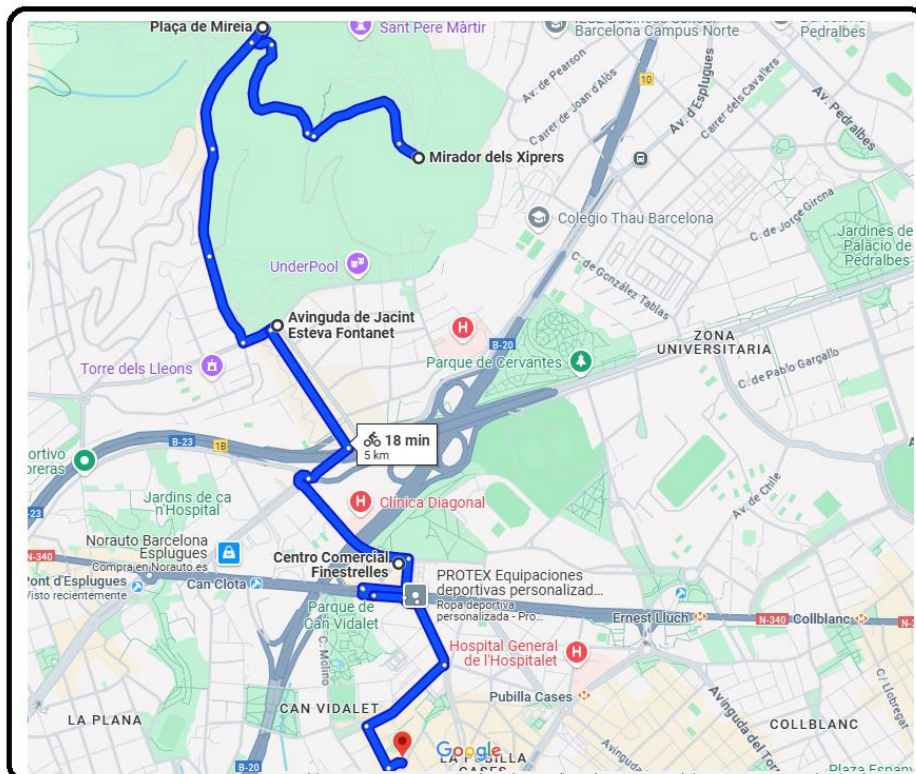


El desnivel total no llega a los 250 metros, pero de ellos, 130 metros están en estos últimos 500 metros de caminar. Al ampliar la imagen de google maps se ven senderistas.




## Parte segunda

### Mirador de los cipreses- Esplugas




Comenzamos a bajar por pista y pasarela.



Llegamos a Plaça de Mireia.




Carrer de Pau Vergós.



Seguimos bajando por Avinguda Esteva Fontanet.



Cruzamos bajo la Diagonal y buscamos el carrer de San Mateo por el que llegamos al Centro comercial Finestrelles, que es como decir Esplugas City.



Por plaza Jacinto Benavente, estamos en el Paralelo, buscamos Avinguda del Torrente y plaza Bóbila, para por Maladeta llegar al metro Can Vidalet.

