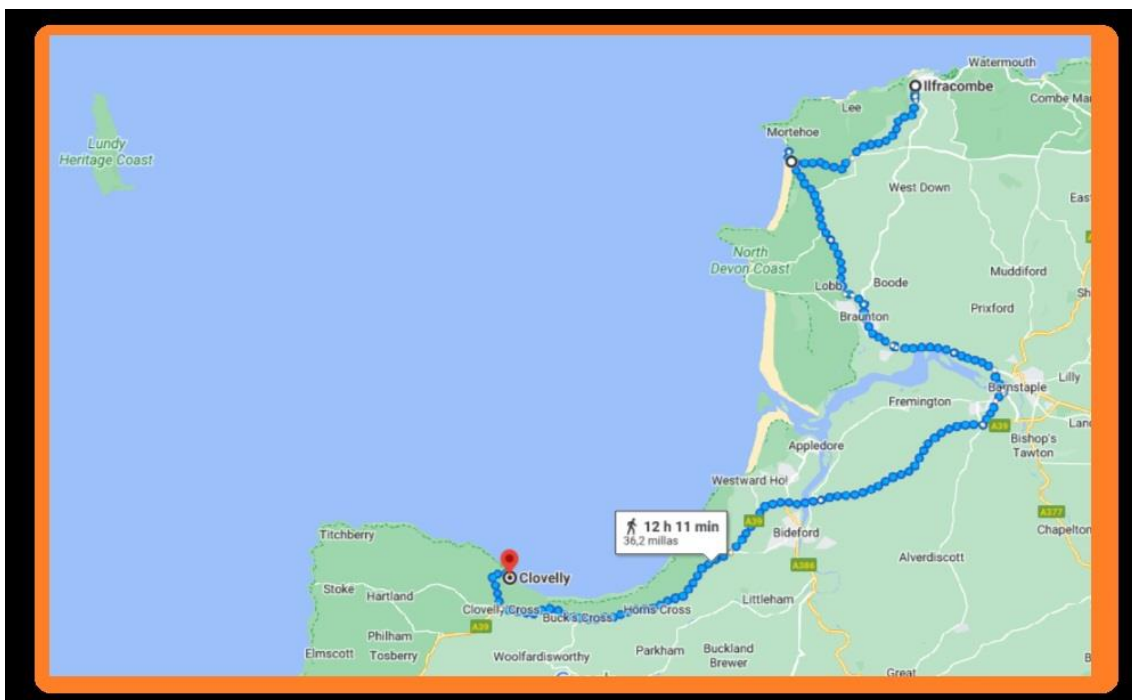


## Clovelly desde Ilfracombe

El paseo arranca en Ilfracombe y, pasando por la playa de Woolacombe, Braunton, Barnstaple y Bideford, termina en Clovelly.

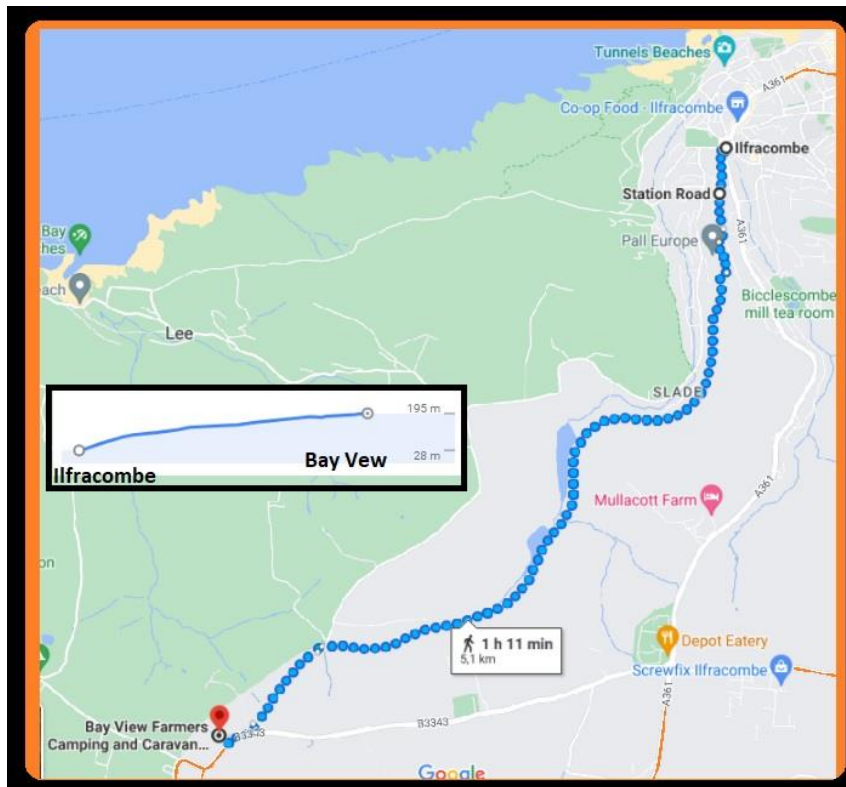
Son más de 50kms en total, y los vamos a dividir en 5 etapas, de modo que se pueda realizar en 5 días.



Comenzaremos por la conexión **Ilfracombe-Woolacombe**, que a su vez, dividiremos en mañana y tarde.

Para salir de Ilfracombe podemos elegir entre el Tarka Trail y el Camino de la Costa Sudoeste. Nos quedamos con el primero, mucho más suave que andar saltando por la cresta de los acantilados.

Tenemos que buscar la calle de la Estación, y aunque hemos hablado de suavidad hay que reconocer que la cuestita tiene su aquel.



El cartel nos informa de que hay unos pantanos o lagos en una zona de nombre Slade; y parece que el camino es adecuado para ciclistas.




Vaya, miramos hacia atrás y sí parece que vamos ganando altura.

Anda, se acaba la calle. Bueno, pero a la izquierda hay un camino para ciclistas.... a pie. Vamos a ver que encontramos.

Mira, a la derecha y en la altura se ve la cresta por la que va el camino de la costa; se supone que detrás estará el mar.




Y un túnel; claro, esto era una vía de ferrocarril.



Esto en invierno será muy bonito; no quiero ni imaginármelo.



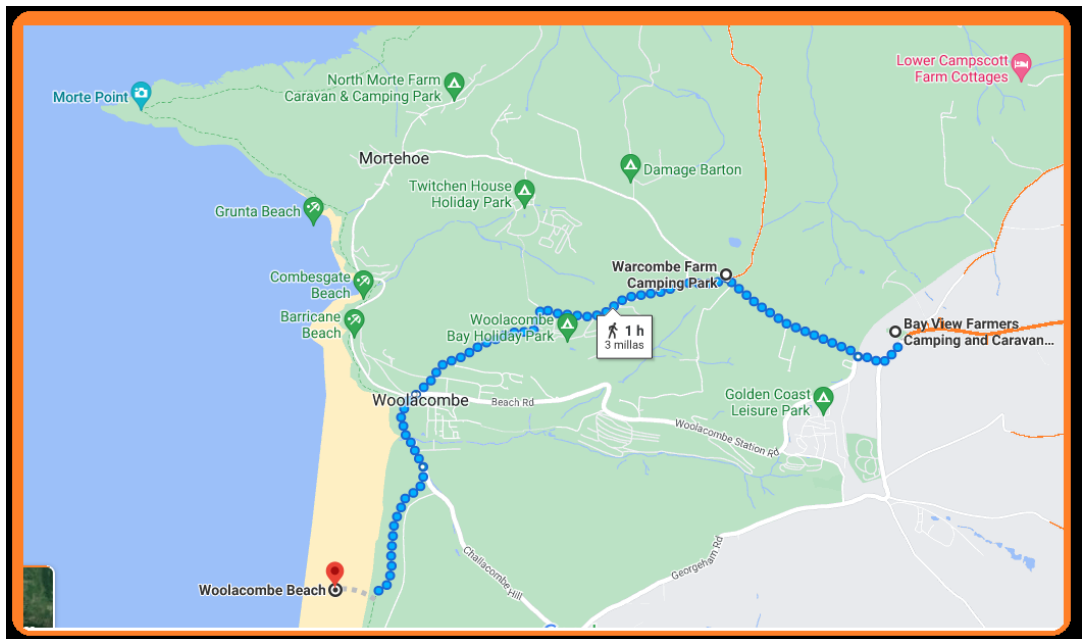
Y ahora aparecen los estanques o pantanitos, o lo que sean.



Seguimos adelante.



Por la tarde arrancamos por la carretera de la estación de Morteheo.




La verdad es que parece un poco peligrosa para peatones.



Un cruce a la izquierda nos mete en Sandy Lane.

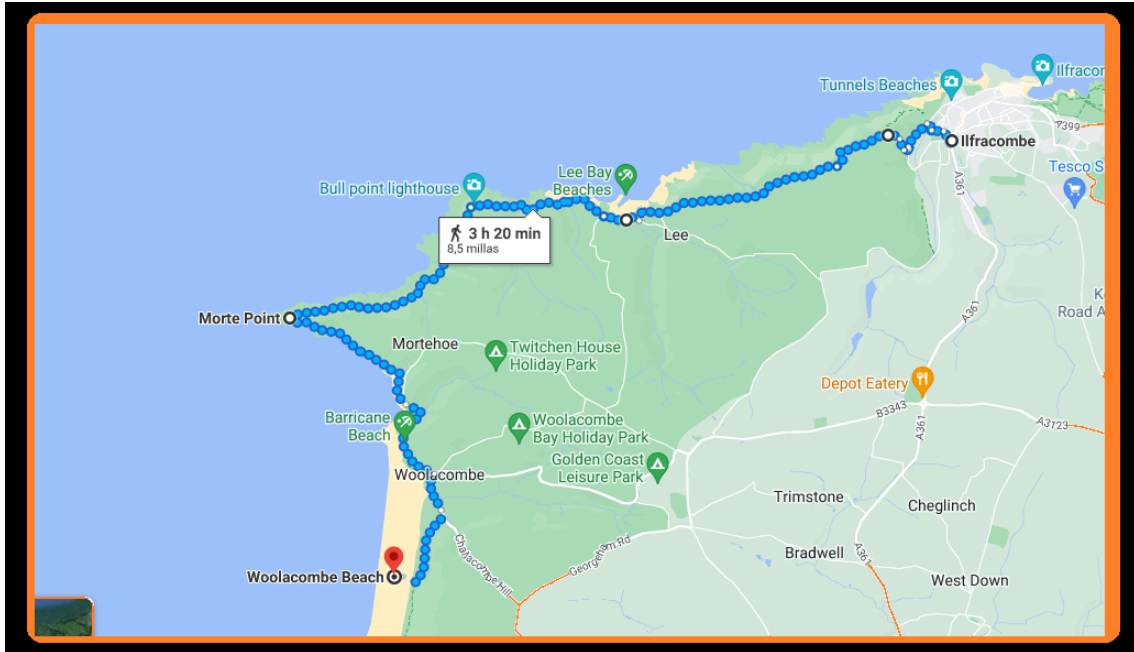
Uf! Esta es más estrecha todavía.

Por fin, ya vemos la playa.

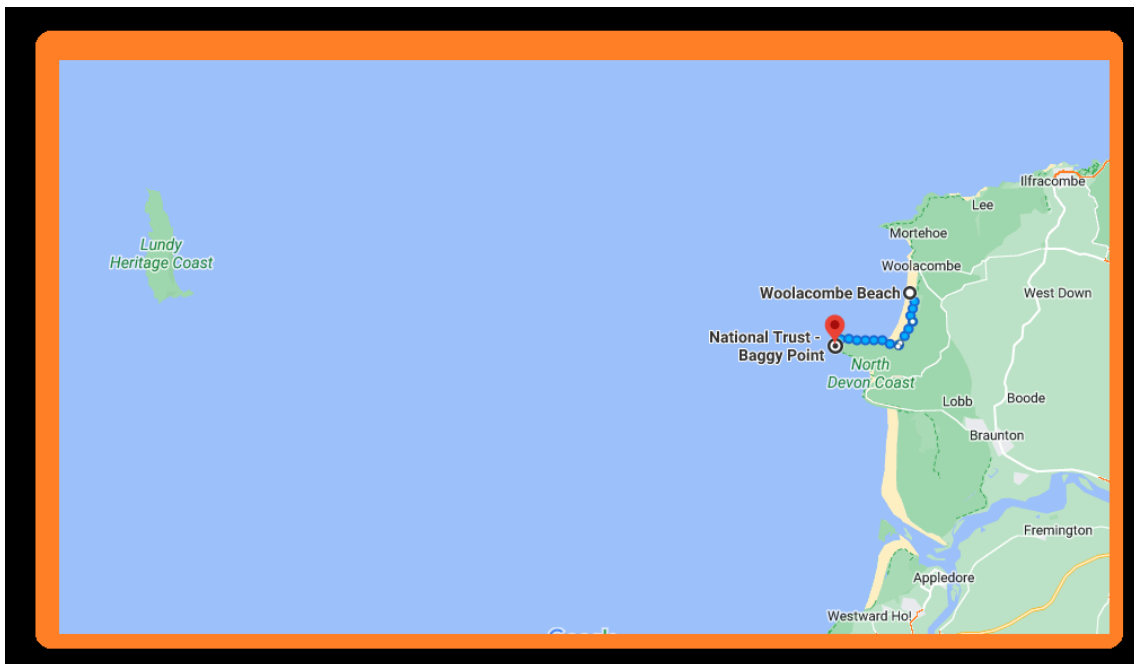


Al principio hablamos del Camino de la Costa Sudoeste, pero advertimos de que era algo difícilillo.

Bueno, tras el miedo en las estrechas carreteritas, quizás convenga reconsiderar el asunto. Veamos el mapa desde Ilfracombe hasta Woolacombe por Morte Point.



Segundo día: **Woolacombe-Braunton.**



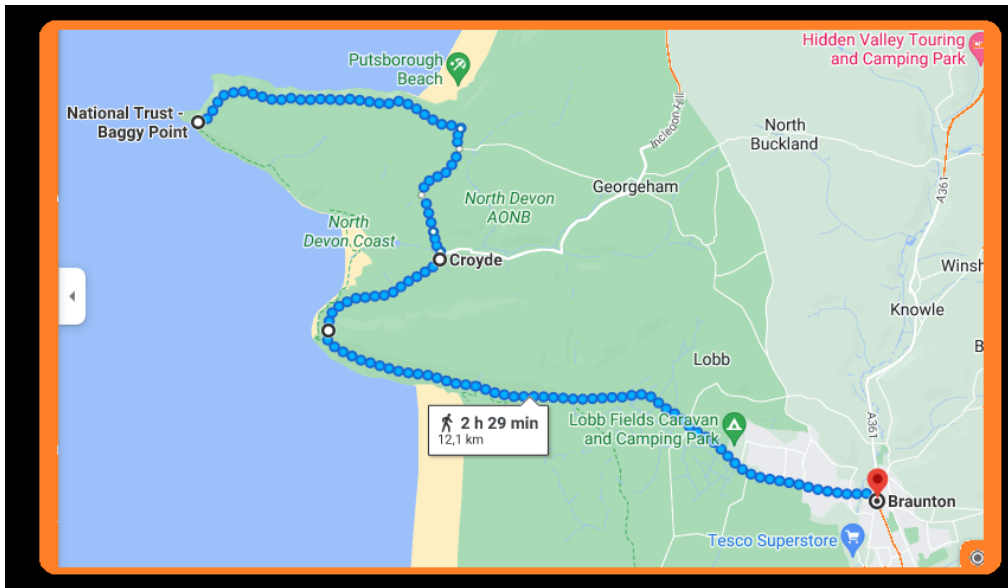
Por la mañana vamos a la Punta Baggy; da gusto andar por la playa.



La vista de Lundy es espléndida. Excelente!

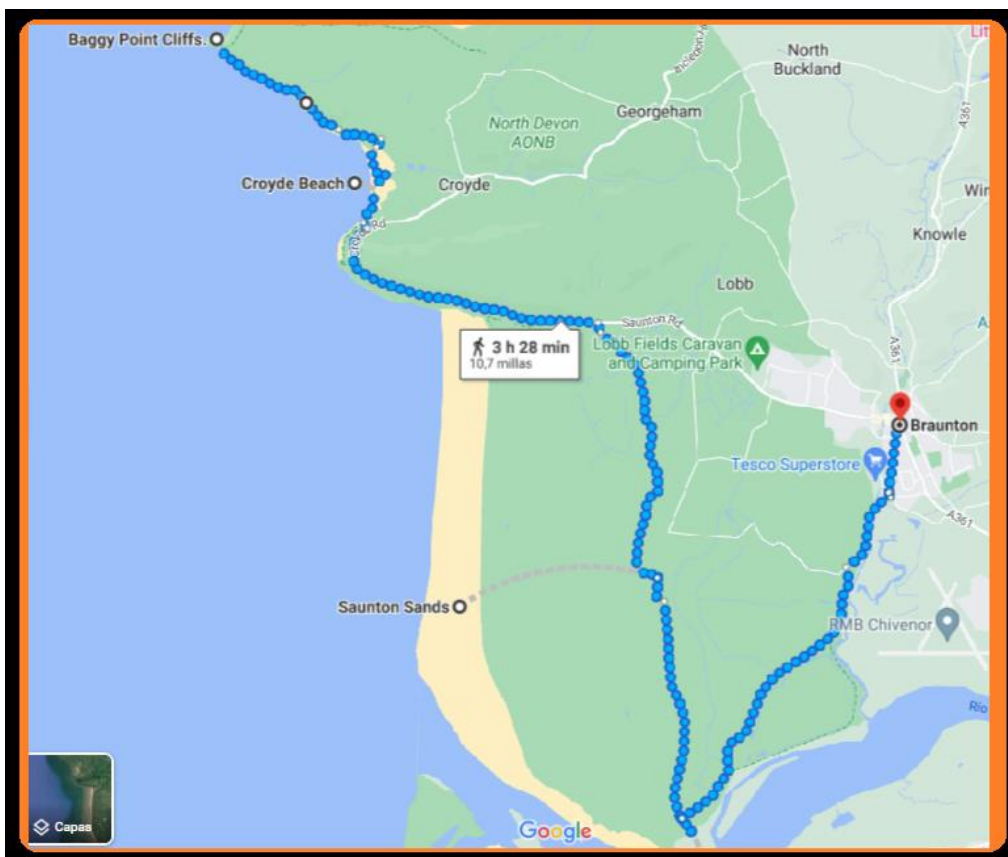


Por la tarde a Braunton.



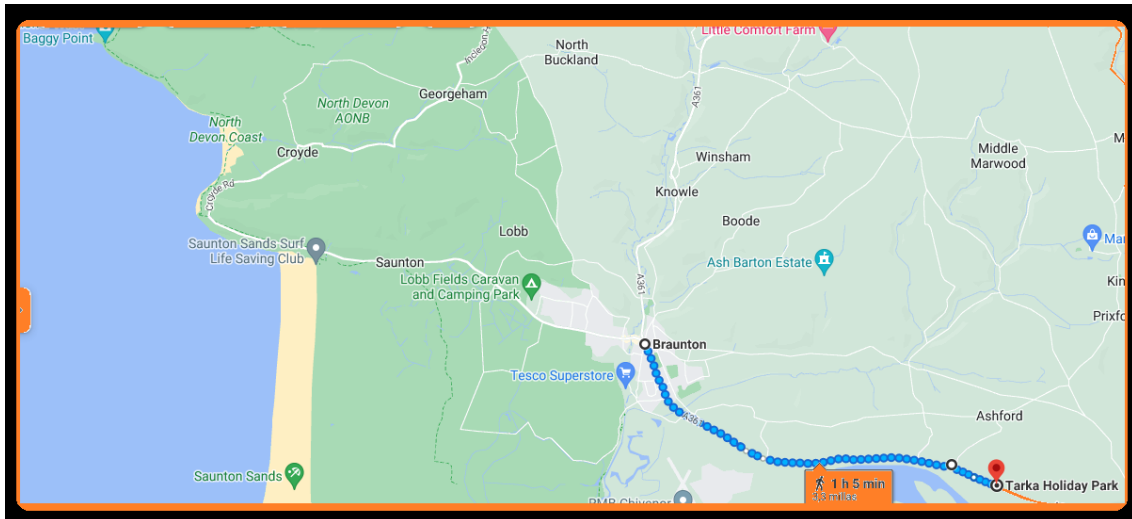
Carretera estrecha! Un coche! Que miedo!

Veamos la alternativa.



Tercer día: **Braunton-Barnstaple**.

La matinal nos lleva hasta el Parque Tarka Holiday.

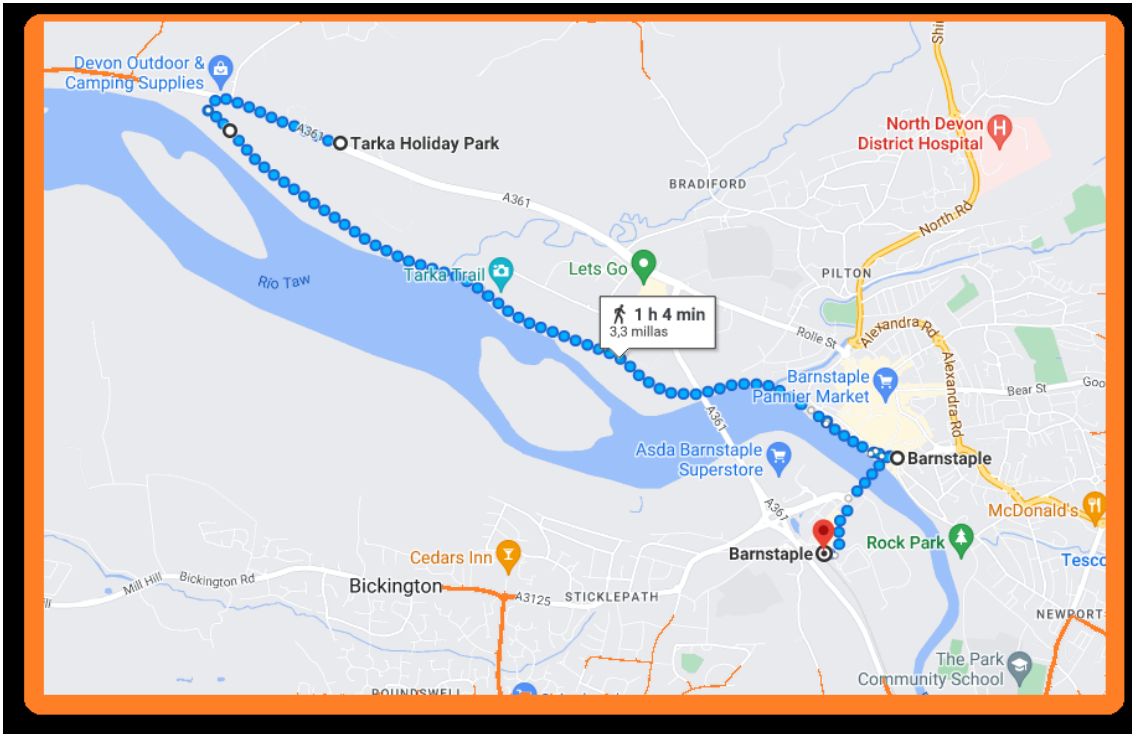


Vemos el impresionante estuario del río Taw



Y si en lugar de visitar el Tarka Holiday Park nos quedamos a la orilla del estuario comiendo y bebiendo nuestras provisiones, pues quizás mejor.

Y por la tarde llegamos a Barnstaple.



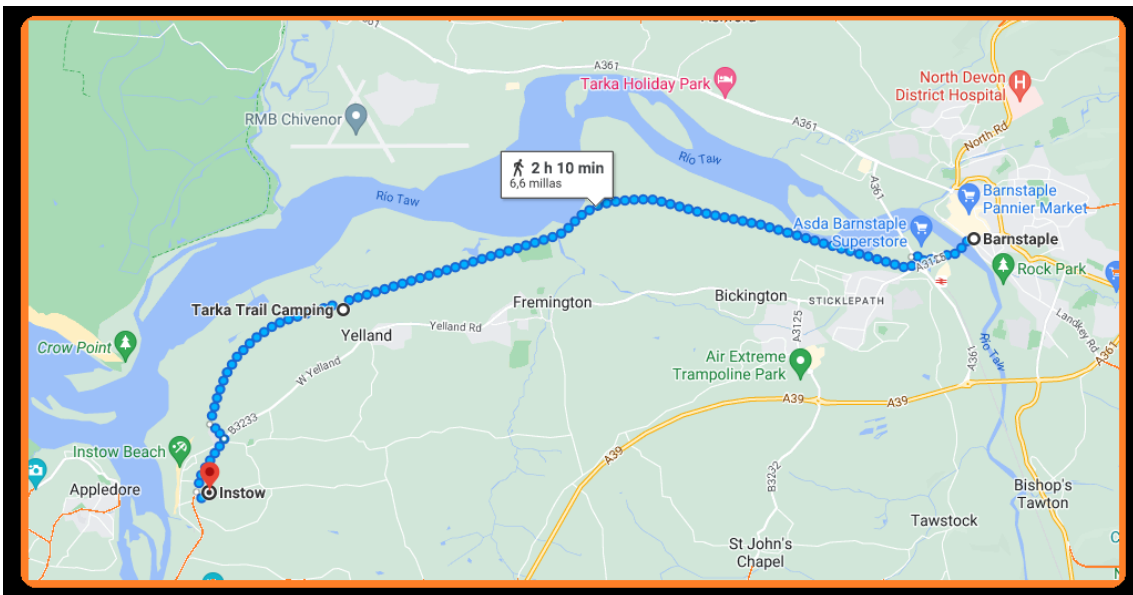
Es muy bonito caminar por el Tarka Trail junto al estuario.



Cruzando el puente terminamos la etapa.



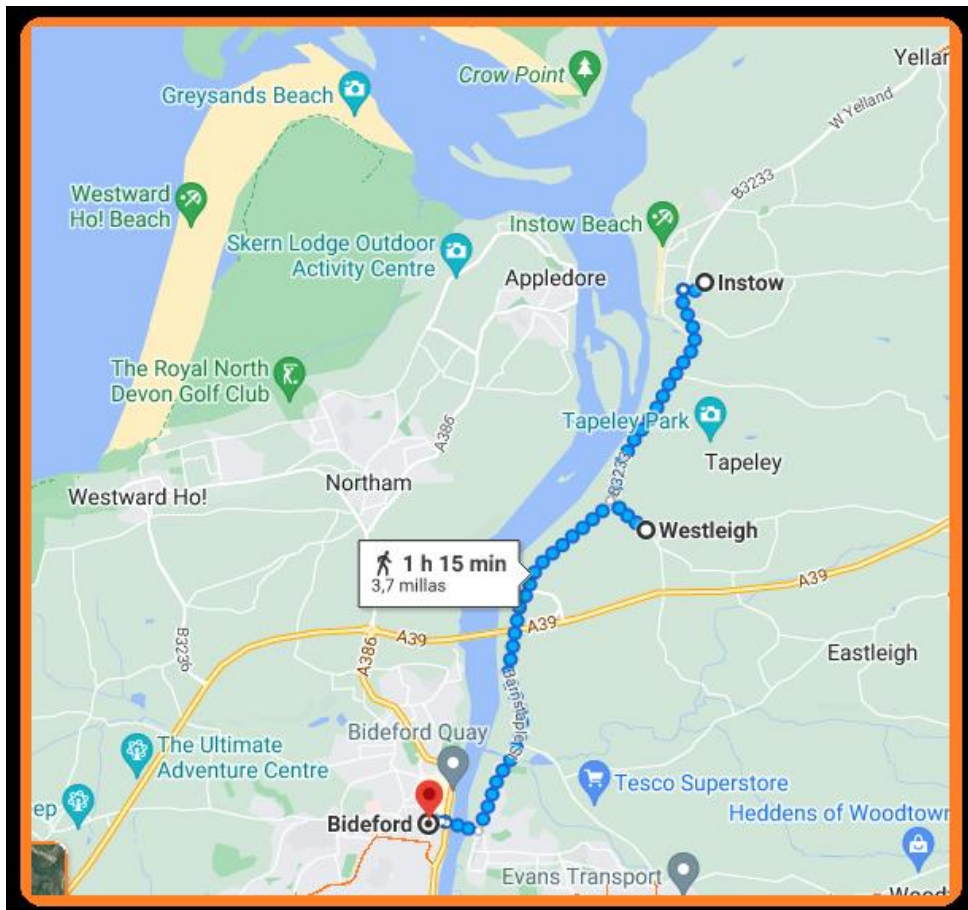
Cuarto y penúltimo día: **Barnstaple-Bideford**.



El estuario de nuevo, pero desde el otro lado.




Y por la tarde llegaremos a Bideford.



Seguimos en el estuario, pero ya no es el Taw, sino el río Torridge.



Cruzamos el puente de Bideford.



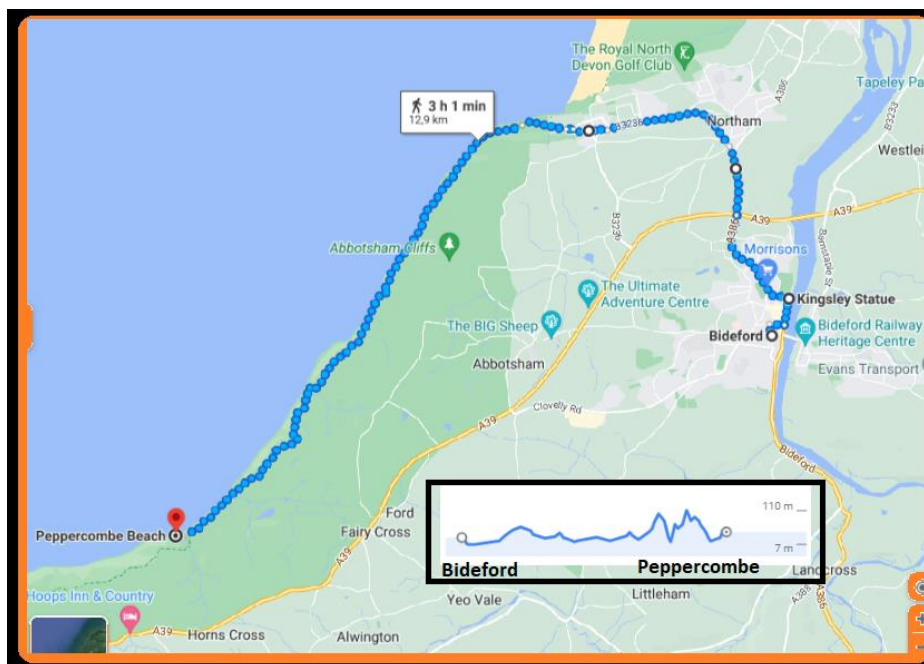
Y visitamos a la nutria Tarka, la que da nombre al camino que hemos seguido muchas horas.



Y si nos van las estatuas podemos ver también la del novelista Charles Kingsley.

#### Quinto día: **Bideford-Clovelly.**

La verdad es que el Tarka Trail ha resultado ser maravilloso; pero va por donde va y, a veces queremos nosotros ir por otro lado. Ahora él se va hacia Torrington, hacia el Sur, y nosotros queremos ir esta mañana al oeste tratando de conocer los lugares que patearon Stalky y Cía. Vamos entonces a Westward Ho, y caminemos por la costa hasta Peppercombe.



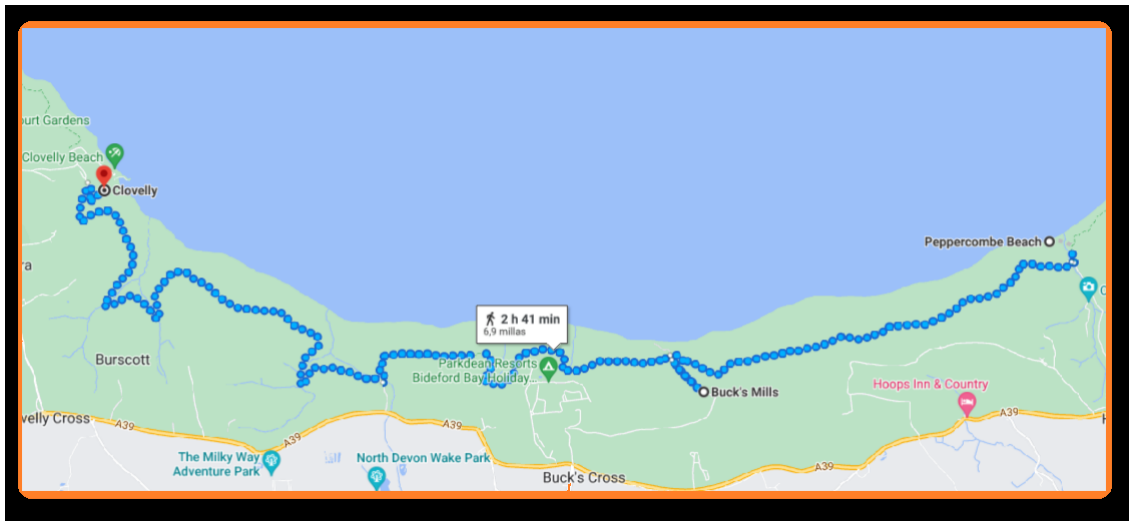
La verdad es que estamos ante una auténtica montaña rusa.



Sube, baja, sube.



Y llegamos a la última tarde: más madera; quiere decirse más sube y baja; más montaña rusa.



Y un pueblo de película.

